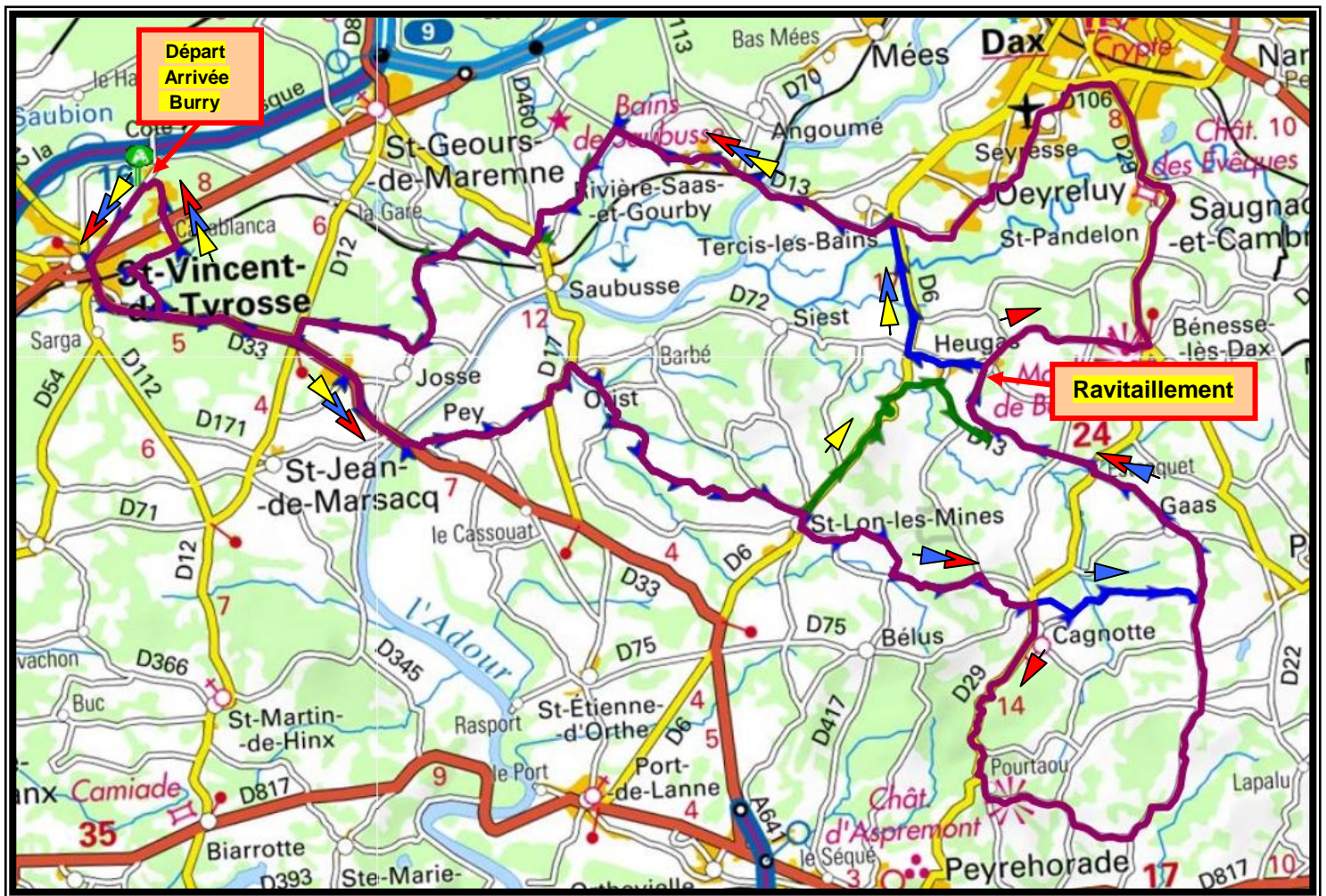





Boucles Tyrossaises

Dimanche 19 Mai 2019
Circuits Route 57 - 67 - 89 kms




Départ
Arrivée
Burry

Ravitaillement

 **Circuit 89 Kms**
D. 891m


Tyrosse(Burry)-Voie Romaine-D33 Rte de Josse vers Peyrehorade-Après Pont de La Marquèze à droite vers Adour-Rte de La Marquèze -**Pey**-D72 vers **Orist**-rte du Haou-Ch.d'Andoulanne-Rte de Castets-Rte d'Orist-**St Lon les Mines**-D6-Rte de la Mine vers Beleslou Cagnotte-Rte de Larroude, du Barco- D431 Rte de Lesablere-Ch.de Lesmareyes-D75 Rte de Belus-D29 Rte de Peyrehorade-**Cagnotte**-Rte de Frontière-Rte de Pourtaou-Rte de la Gloriette-Rte de Pellebat-Rte de Paillet-Ch.de Truquez-D13 Rte de Pouillon-Rte de l'Estanquet-D29-D13 Rte de Pouillon-Rd Point de **Heugas**-D429 Rte de Benesse-Rd Point D29 Rte de Dax-Rd Point ctre commercial-D106 Rte de Parcelle-Rd Point D344 vers **Seyresse-Oeyreluy**-Rd Point rte du Vimport-**Tercis** vers **Rivière**-D70 vers **Saubusse**-Rte du Plé-Rte de Miquéou-Rte de Lourgon-Rte du Pont Rouge(**St Geours**)-Rte de Josse-Rte du Mouta-D12 retour vers Tyrosse- Rte du Nouau- Av de Terreblanque- Rue des Compagnons- D112- Rd Point du Leclerc-Rue des Genêts- **Tyrosse** (Burry)

(Openrunner 9660528)

 **Circuit 67 Kms**
D. 678m

Tyrosse(Burry)-Voie Romaine-D33 Rte de Josse vers Peyrehorade-Après Pont de La Marquèze à droite vers Adour-Rte de La Marquèze -**Pey**-D72 vers **Orist**-rte du Haou-Ch.d'Andoulanne-Rte de Castets-Rte d'Orist-**St Lon les Mines**-D6-Rte de la Mine vers Beleslou Cagnotte-Rte de Larroude, du Barco- D431 Rte de Lesablere-Ch.de Lesmareyes-D75 Rte de Belus-D29 Rte de Peyrehorade-**Cagnotte**-Rte de Barader-Rte Moulin Jouanin-Ch.de Maye-D13 Rte de Pouillon- Rte de l'Estanquet-D29-D13 Rte de Pouillon-Rd Point de **Heugas**-D13 Rte de Mahourat-Rd Point Rte de Dax vers Tercis-Rd point Tercis vers Rivière-D70 vers **Saubusse**-Rte du Plé-Rte de Miquéou-Rte de Lourgon-Rte du Pont Rouge(**St Geours**)-Rte de Josse- Rte du Mouta-D12 retour vers Tyrosse- Rte du Nouau- Av de Terreblanque- Rue des Compagnons- D112- Rd Point du Leclerc-Rue des Genêts- **Tyrosse** (Burry)

(Openrunner 9660565)

 **Circuit 57 kms**
D. 390m

Tyrosse (Burry)-Voie Romaine-D33 Rte de Josse vers Peyrehorade-Après Pont de La Marquèze à droite vers Adour-Rte de La Marquèze -**Pey**-D72 -**Orist**-rte du Haou-Ch.d'Andoulanne-Rte de Castets-Rte d'Orist-**St Lon les Mines**-D6 Rte de Dax-Rte de Galihot-D431 Rte de Cagnotte-Rue de Labranere-D13 vers Rd Point de **Heugas**-D13 Rte de Mahourat-Rd Point Rte de Dax vers Tercis-Rd point Tercis vers Rivière-D70 vers **Saubusse**-Rte du Plé-Rte de Miquéou-Rte de Lourgon-Rte du Pont Rouge(**St Geours**)- Rte de Josse- Rte du Mouta-D12 retour vers Tyrosse- Rte du Nouau- Av de Terreblanque- Rue des Compagnons- D112- Rd Point du Leclerc-Rue des Genêts -**Tyrosse** (Burry)

(Openrunner 9660602)